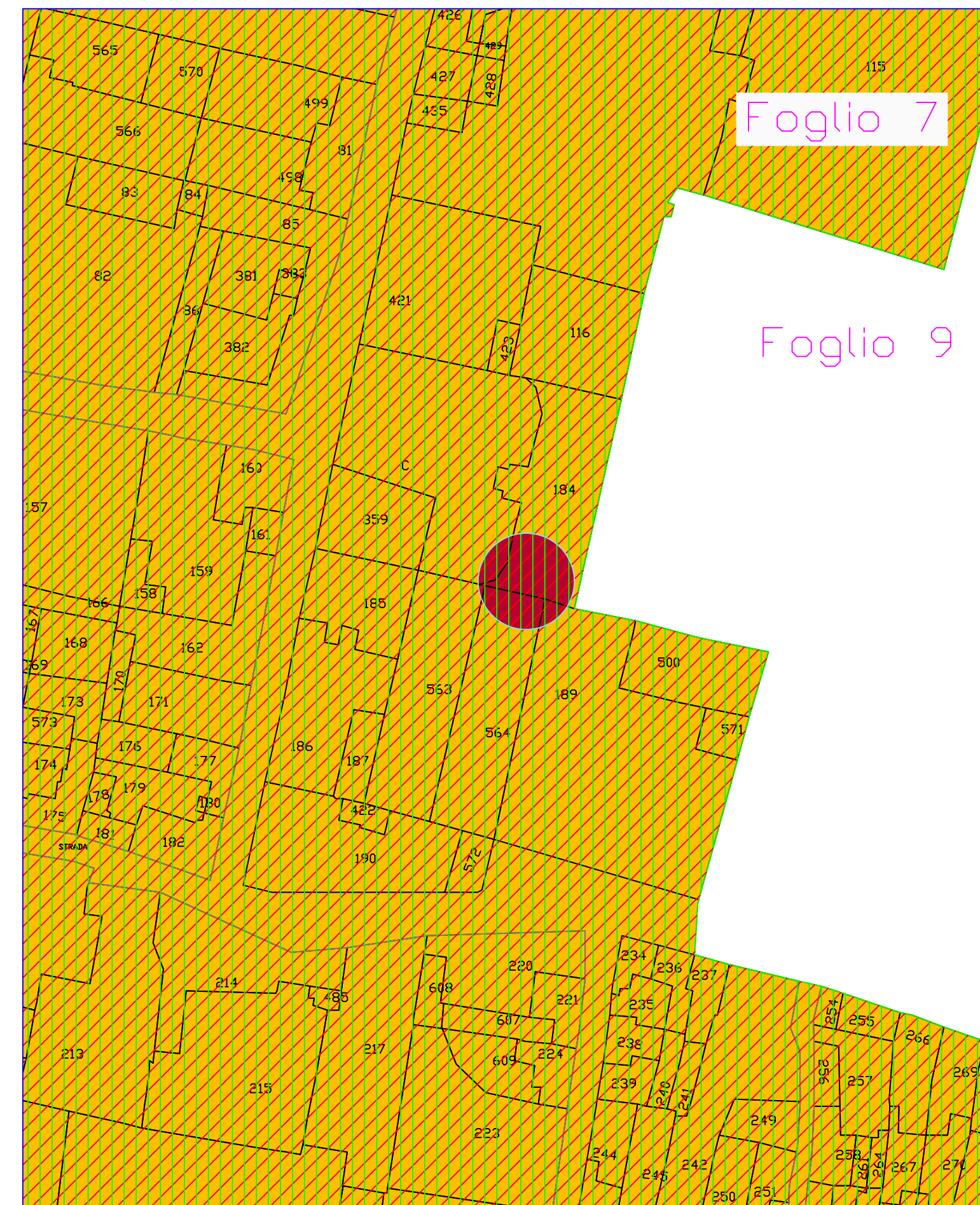
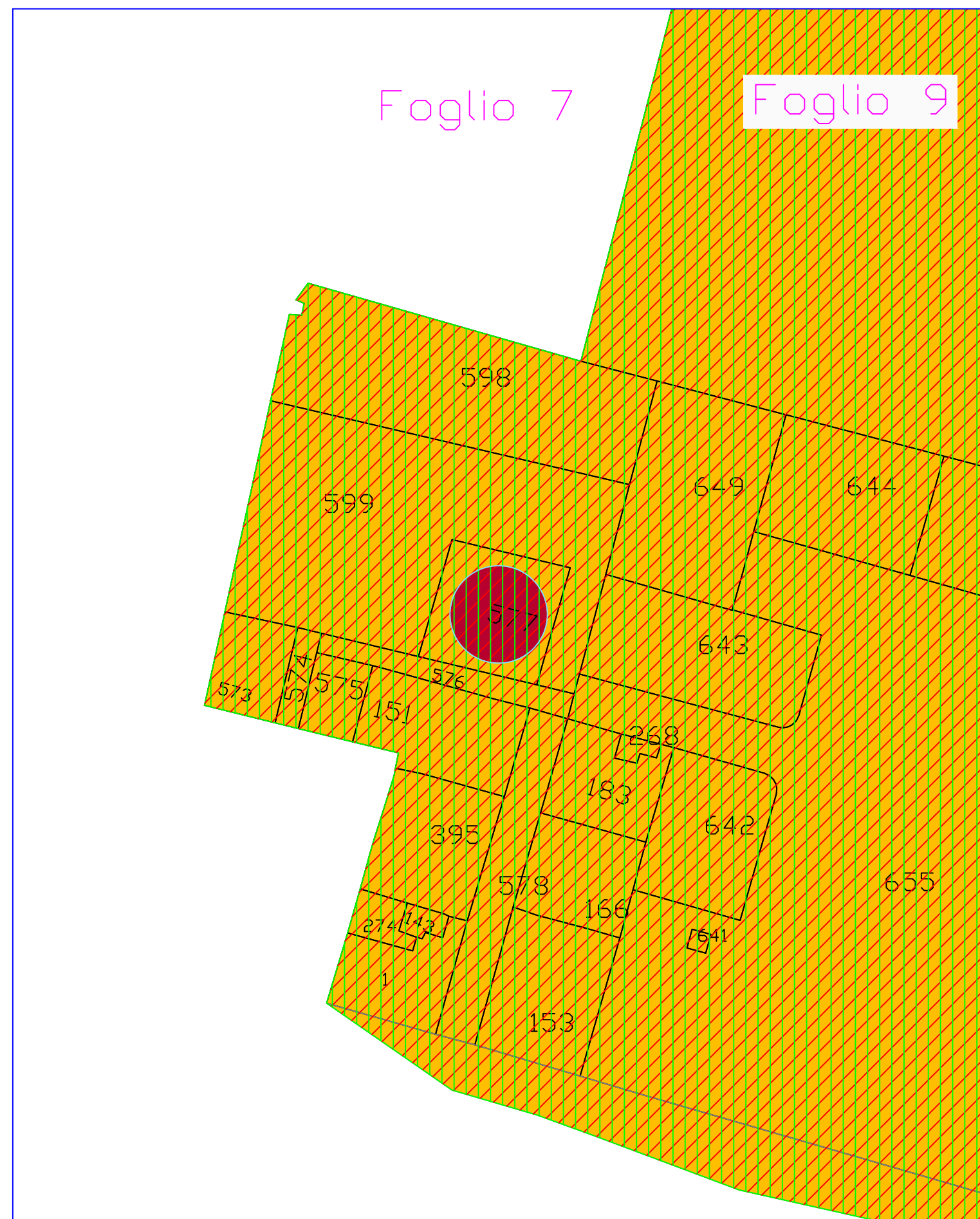


A





B



LEGENDA



CLASSI DI FATTIBILITA'

-  Classe 3: fattibilità con consistenti limitazioni
-  Classe 4: fattibilità con gravi limitazioni

Aree di salvaguardia delle captazioni ad uso idropotabile:  
D.L. 152/99, D.L. 258/00, D.G.R. 12693/03

-  Area di tutela assoluta (raggio 10 m)

Aree a Pericolosità Sismica Locale

-  PSL Z2
-  PSL Z4a

Provincia di Cremona  
COMUNE DI OLMENETA



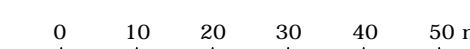
Componente Geologica,  
Idrogeologica e Sismica del Piano di  
Governò del Territorio  
( ai sensi della L.R. 12/2005, art. 57  
e della DGR 8-1566/2005)

TAV. 5b

Carta della Fattibilità Geologica  
per le azioni di piano ( su base catastale)

12 maggio 2008

Scala 1:1.000



Dott. Geol. Giulio Mazzoleni

Dott. Geol. Davide Incerti



CASTALIA Studio Associato di Geologia dei dottori Incerti Davide e Mazzoleni Giulio  
Via San Giorgio, 4 - 24058 ROMANO DI LOMBARDIA (BG)  
Tel./Fax 0363/903672 - P. IVA e C.F. 03362470167

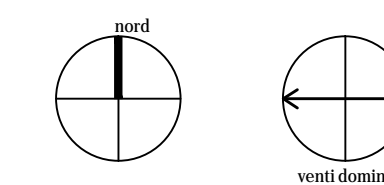


REGIONE LOMBARDIA  
PROVINCIA DI CREMONA  
COMUNE DI OLMENETA

Piano di Governo del Territorio  
L.R. 12/05

PIANO DELLE REGOLE  
COMPONENTE GEOLOGICA, IDROGEOLOGICA E SISMICA DEL P.G.T.  
carta della fattibilità della azioni di piano

scala: 1/10.000



elaborato n. R.3b\*

\* elaborato aggiunto a seguito dell'accoglimento delle prescrizioni della Provincia

i progettisti:  
arch. Michele de Crecchio arch. Roberto Guereschi arch. Elisa M. Mosconi