


**LEGENDA: Carta dei Vincoli**

D.L. 152/99, D.L. 258/00, D.G.R. 12693/03: aree di salvaguardia delle captazioni ad uso idropotabile

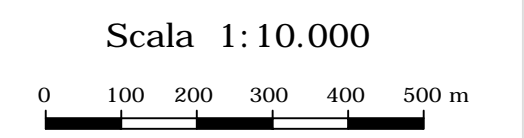
- Area di tutela assoluta (raggio 10 m)

Provincia di Cremona  
COMUNE DI OLMENETA



**Componente Geologica, Idrogeologica e Sismica del Piano di Governo del Territorio (ai sensi della L.R. 12/2005, art. 57 e della DGR 8-1566/2005)**

**TAV. 4**  
Carta dei Vincoli e Carta di Sintesi  
12 maggio 2008




Dott. Geol. Giulio Mazzoleni

Dott. Geol. Davide Incerti



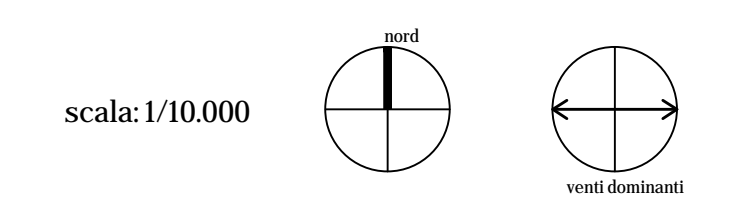
**CASTALIA** Studio Associato di Geologia dei dottori Incerti Davide e Mazzoleni Giulio  
Via San Giorgio, 4 - 24038 ROMANO DI LOMBARDIA (BG)  
Tel./Fax 0363/903672 - P. IVA e C.F. 03362470167



REGIONE LOMBARDIA  
PROVINCIA DI CREMONA  
**COMUNE DI OLMENETA**

**Piano di Governo del Territorio L.R. 12/05**

**PIANO DELLE REGOLE**  
COMPONENTE GEOLOGICA, IDROGEOLOGICA E SISMICA DEL P.G.T.  
carta dei vincoli e carta di sintesi



\* elaborato aggiunto a seguito dell'accoglimento delle prescrizioni della Provincia

elaborato n. **R.2\***

i progettisti:  
arch. Michele de Crecchio      arch. Roberto Guereschi      arch. Elisa M. Mosconi